



procedure

het college van burgemeester en schepenen verklaart dat onderhavig BLP voor eenieder ter inzage heeft gelegen van 22 mei 2008 tot 6 juni 2008 namens het College.

De Secretaris,




zegel der gemeente



Frans Dochy  
Tweede Schepen  
vwd. burgemeester


zien en definitief aangenomen door de gemeenteraad in vergadering van 20 mei 2008.

De Secretaris,



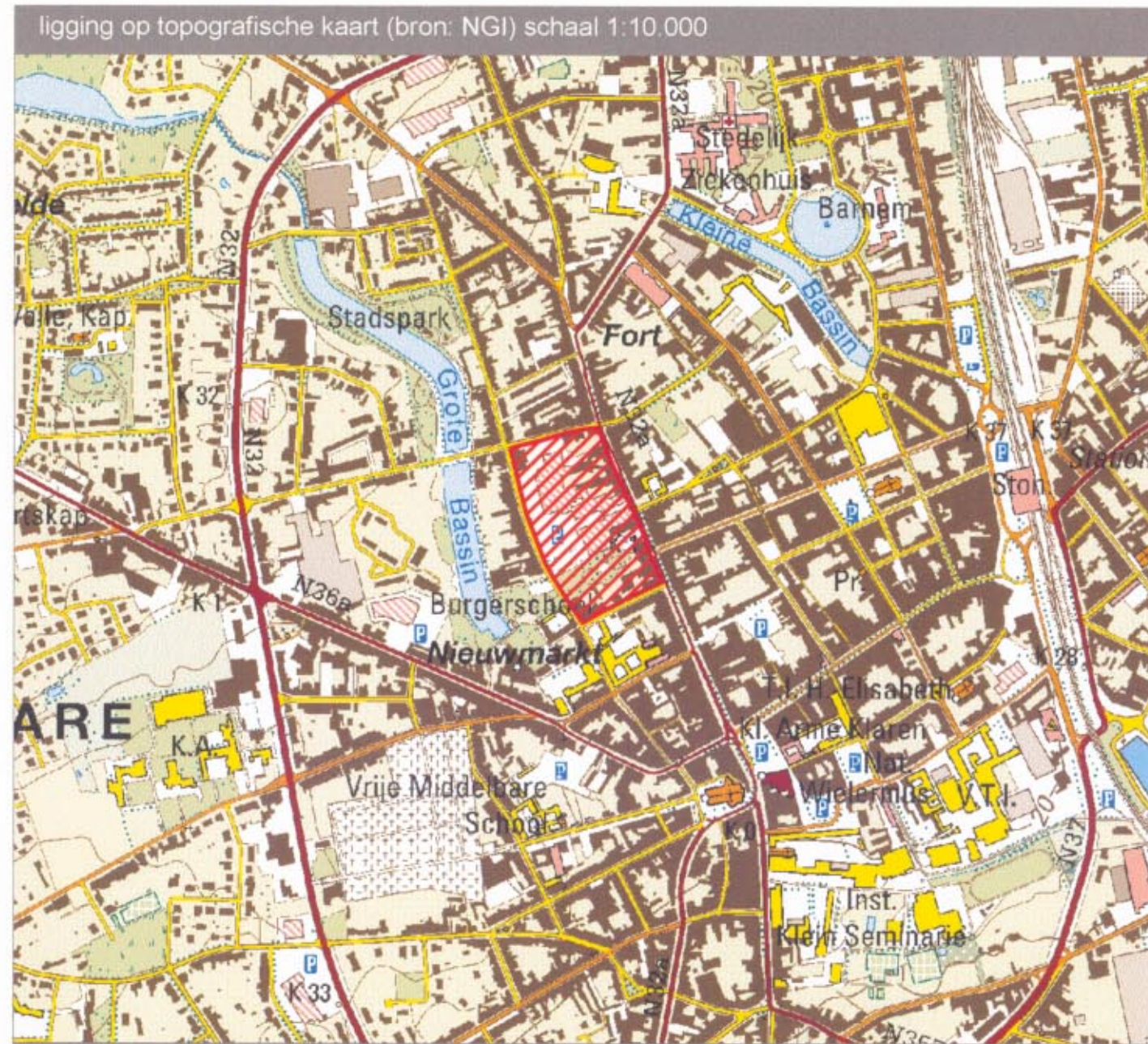
Michèle Hostekint  
Voorzitter gemeenteraad

zegel der gemeente



datum	aanpassing   fase
maart 2007	opmaak schetsontwerp
april 2007	bespreking voorontwerp
juni 2007	voorontwerp aangepast aan overleg CBS
augustus 2007	voorontwerp aangepast aan overleg CBS
september 2007	voorontwerp voor bespreking CBS dd 8 oktober 2007
november 2007	voorontwerp voor bespreking CBS dd 5 november 2007
8 november 2007	aangepast na bespreking CBS dd 5 november 2007
12 december 2007	bespreking CBS dd 12 december 2007
april 2008	aangepast na bespreking dd 21 maart 2008
21 mei 2008	aanpassing voorontwerp na algemene vergadering dd 20 mei 2008
23 juni 2008	ontwerp ter definitieve aanneming

ligging op topografische kaart (bron: NGI) schaal 1:10.000

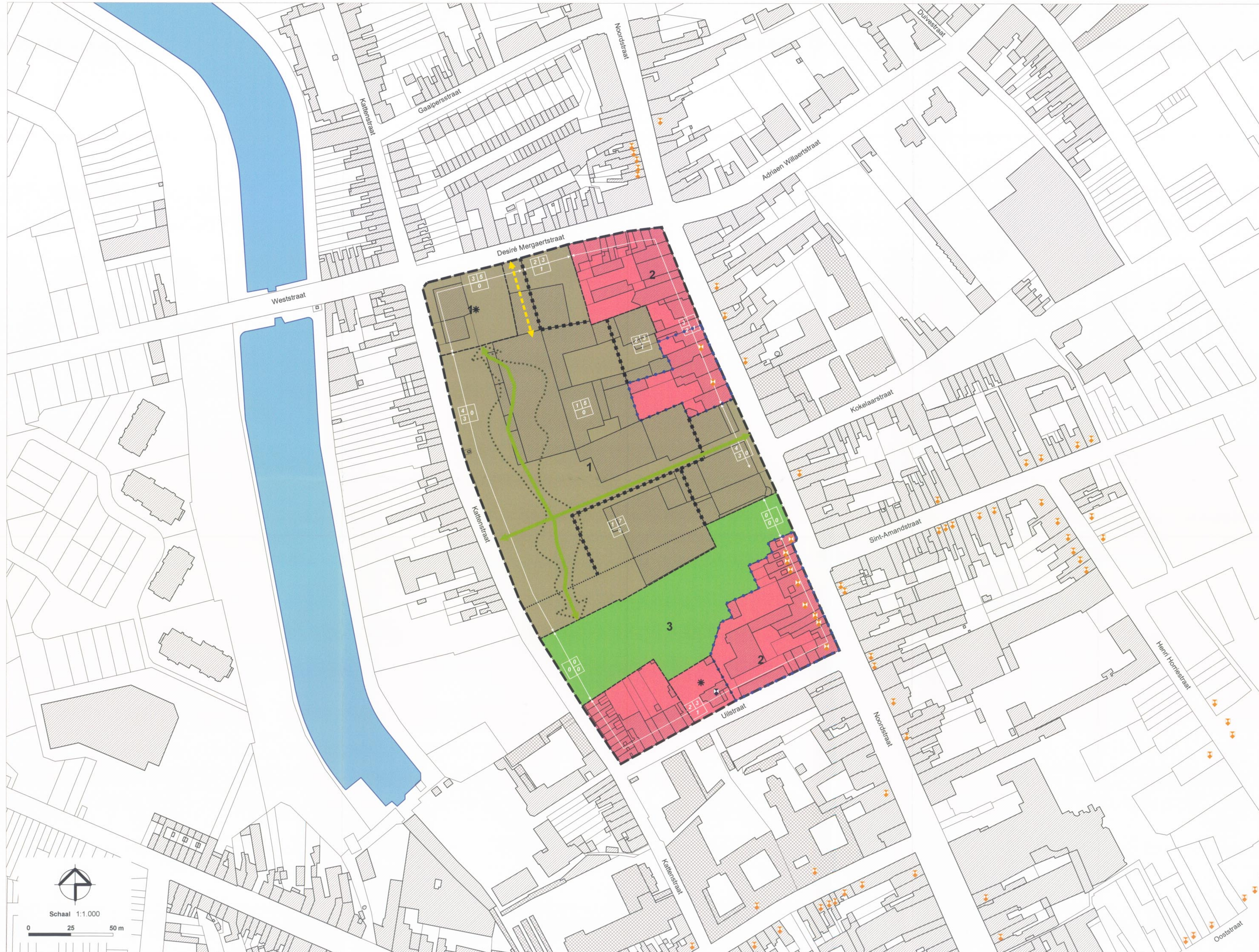


datum | aanpassing | fase

datum	aanpassing   fase

tekenaar: Lena Vereecke  
datum opname BT: bron: CadMap 2006  
onderlegger: eigendom: AGIV

disclaimer:



legende

BLP Noordpark

- Gebruikspercelen
- privaat karakter
- openbaar karakter
- overlappend

Algemene voorschriften

- zongreng
- aanduiding bouwlagen
- Monumenten
- Bouwkundig erfgoed (niet beschermd)
- deelzongreng voor bouwhoogtes

Bestemmingszones


- zone 1: strategische projectzone
- auto-ontsluiting
- integratie park
- deelzone sociale bouwmaatschappij
- uiterste bouwlijn
- fiets- en voetgangersdoorsteek
- zone 2: centrumbebouwing
- deelzone voor bebouwing gelegen binnen een historisch-architecturaal waardevol straatbeeld
- deelzone met specifieke voorschriften
- zone 3: parkzone

00116

stad Roeselare

BLP Noordpark  
Ontwerp  
plan\_id:

plan bestemming  
23 juni 2008



Geert Sanders | algemeen directeur  
David Vandecasteele | coördinator cel ruimtelijke planning  
Lynn Staels | ruimtelijk planner

wvi | west-vlaamse intercommunale dienstverlenende vereniging

west-vlaamse intercommunale dienstverlenende vereniging | baron ruizettelaan 35 | 8310 brugge | tel (050) 36 71 71 | fax (050) 35 68 49 | www.wvi.be